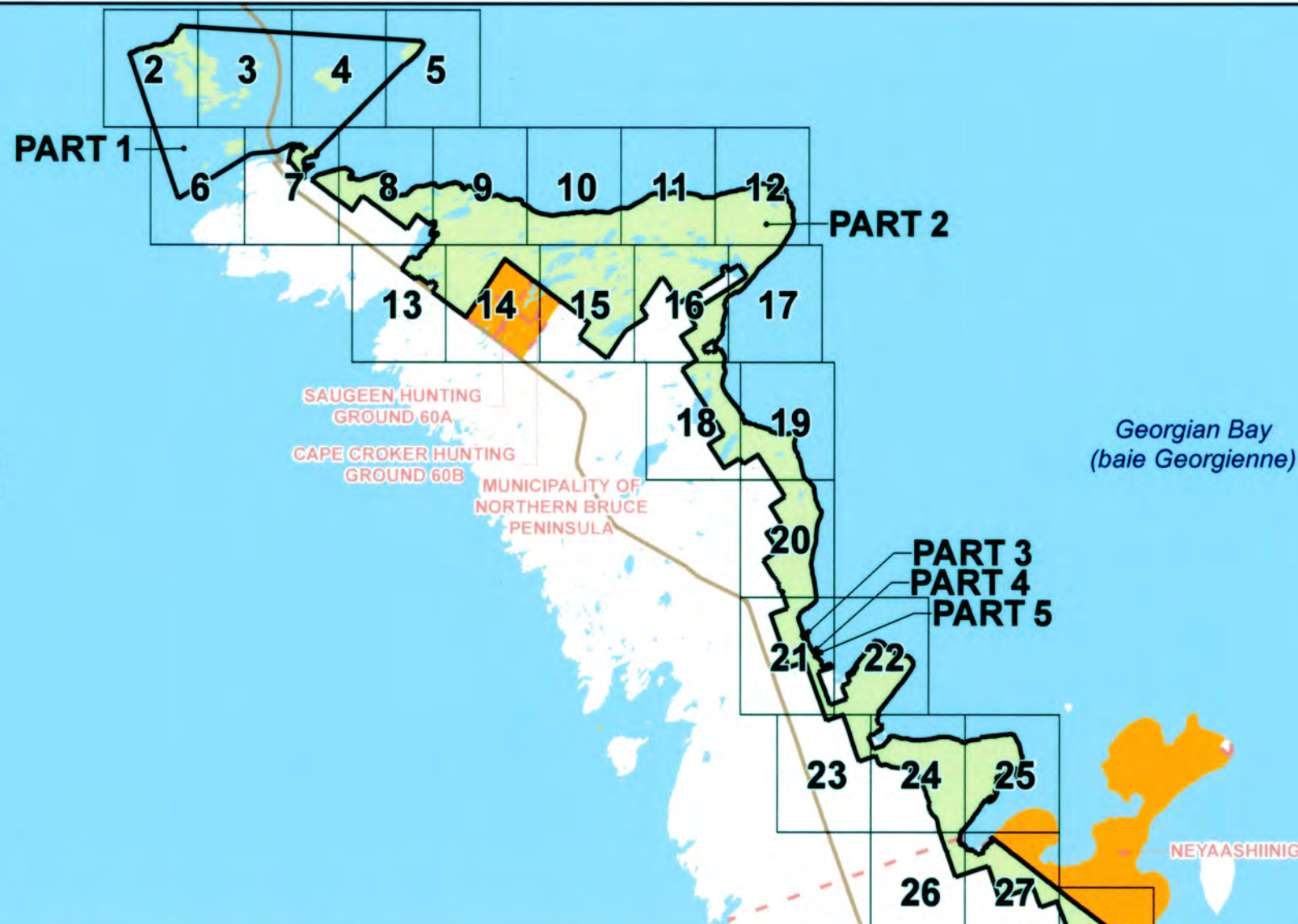


1:350000



ONTARIO REGULATION No. _____
 RÉGLEMENT DE L'ONTARIO N° _____

SCHEDULE No. _____
 ANNEXE N° _____

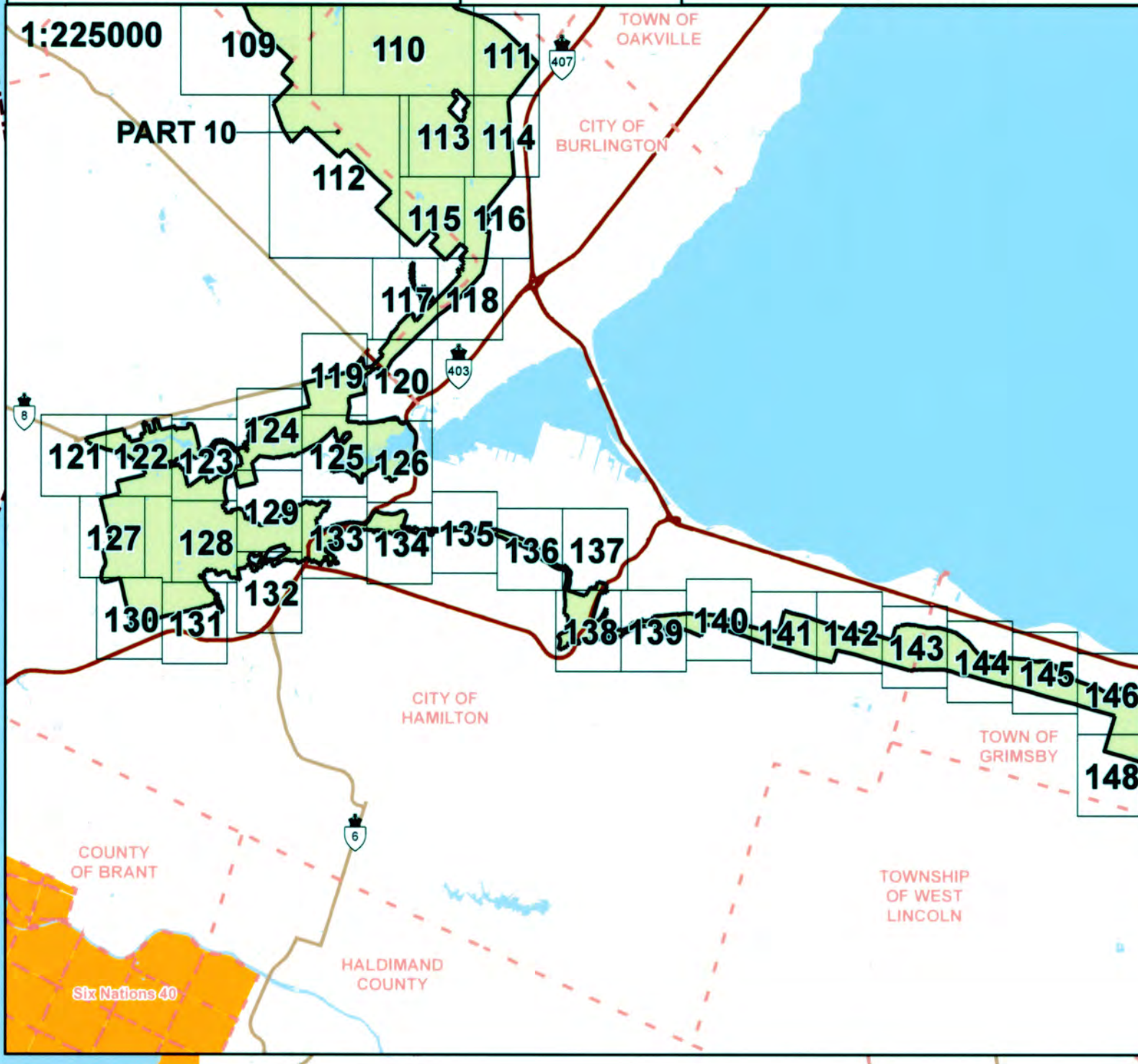
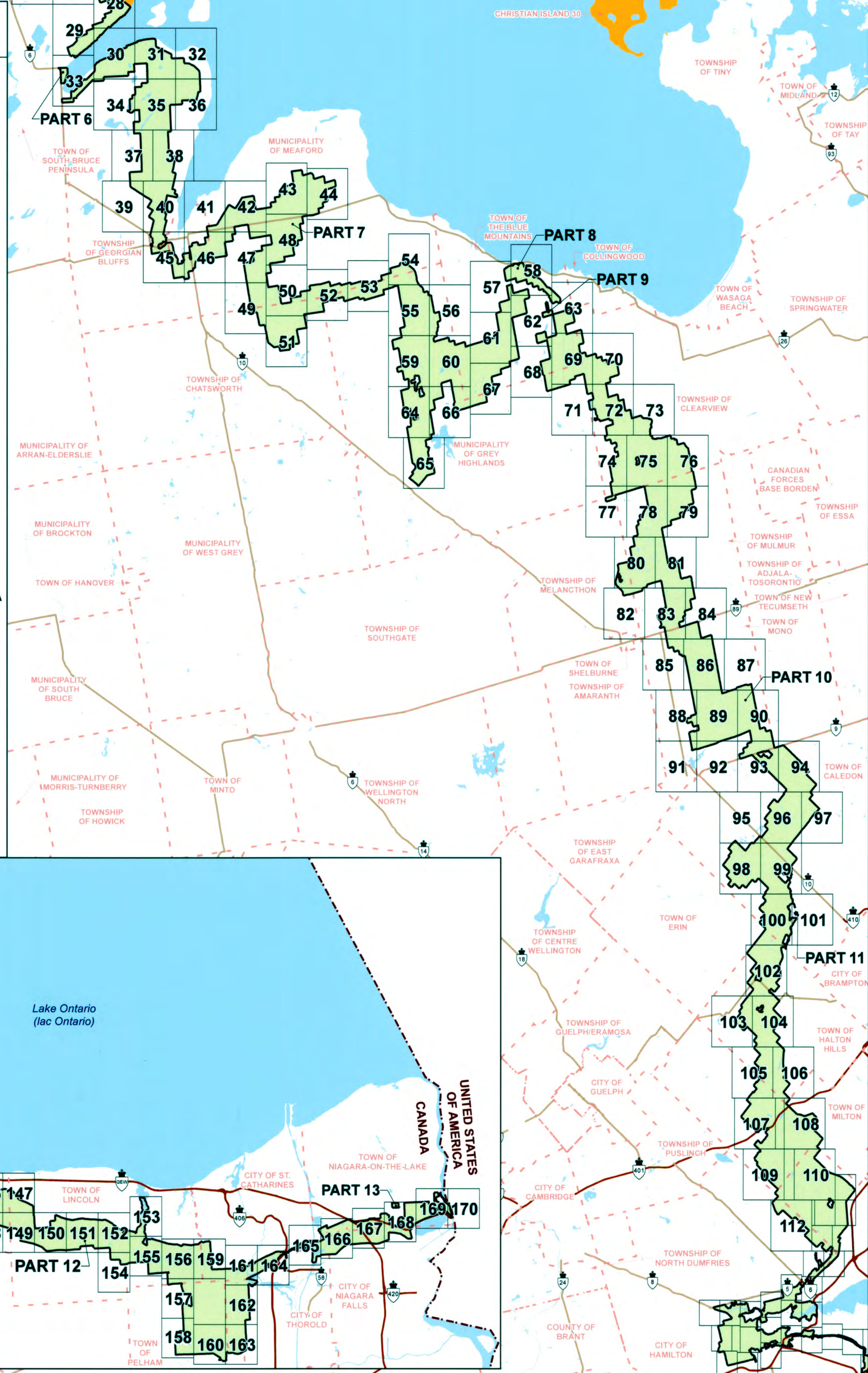
CERTIFICATE OF THE SURVEYOR GENERAL / CERTIFICAT DE L'ARPEUTEUR GÉNÉRAL

I HEREBY CERTIFY THAT THIS PLAN HAS BEEN FILED WITH THE OFFICE OF THE SURVEYOR GENERAL OF ONTARIO IN THE MINISTRY OF NATURAL RESOURCES AND FORESTRY ON THE 20th DAY OF August, 2019.

JE CERTIFIE, PAR LA PRÉSENTE, QUE CE PLAN A ÉTÉ DÉPOSÉ AUPRÈS DU BUREAU DE L'ARPEUTEUR GÉNÉRAL DE L'ONTARIO AU MINISTÈRE DES RICHESSES NATURELLES ET DES FORÊTS LE 20^e JOUR DE août 2019.

S. F. Macgregor
 S. F. MACGREGOR
 SURVEYOR GENERAL / ARPEUTEUR GÉNÉRAL

NIAGARA ESCARPMENT PLANNING AREA PLAN OF THE BOUNDARY OF THE 2019 AREA OF DEVELOPMENT CONTROL in the:	SHEET / FEUILLET	ZONE DE PLANIFICATION DE L'ESCARPEMENT DU NIAGARA PLAN DE LA LIMITE DE LA ZONE D'AMÉNAGEMENT CONTRÔLÉE DE 2019 dans :
COUNTY OF BRUCE Municipality of Northern Bruce Peninsula Geographic Townships of Eastnor, Lindsay and St. Edmunds Town of South Bruce Peninsula Geographic Townships of Albemarle and Amabel	2-30,33 2-26 28-30, 33	COMTÉ DE BRUCE Municipalité de Northern Bruce Peninsula Cantons géographiques d'Eastnor, Lindsay et St. Edmunds Ville de South Bruce Peninsula Cantons géographiques d'Albemarle et Amabel
COUNTY OF DUFFERIN Township of Melancthon Geographic Township of Melancthon Town of Mono Geographic Township of Mono Township of Mulmur Geographic Township of Mulmur	75-93 77, 80, 82 83-83 75, 76, 78-84	COMTÉ DE DUFFERIN Canton de Melancthon Canton géographique de Melancthon Ville de Mono Canton géographique de Mono Canton de Mulmur Canton géographique de Mulmur
COUNTY OF GREY Township of Chatsworth Geographic Township of Holland Township of Georgian Bluffs Geographic Townships of Derby, Keppel and Sarawak Municipality of Grey Highlands Geographic Townships Artemesia, Euphrasia and Osprey Municipality of Meaford Geographic Townships of Sarawak, St. Vincent and Sydenham City of Owen Sound Geographic Townships of Derby, Sarawak and Sydenham Town of The Blue Mountains Geographic Township of Collingwood	30-69, 71 49-52 30-40, 45, 46 52-56, 59, 60, 64-69, 71 41-44, 46-50, 52-54 41, 45, 46 57, 58, 60-63, 66-69	COMTÉ DE GREY Canton de Chatsworth Canton géographique de Holland Canton de Georgian Bluffs Cantons géographiques de Derby, Keppel et Sarawak Municipalité de Grey Highlands Cantons géographiques d'Artemesia, Euphrasia et Osprey Municipalité de Meaford Cantons géographiques de Sarawak, St. Vincent et Sydenham Cité de Owen Sound Cantons géographiques de Derby, Sarawak et Sydenham Ville de The Blue Mountains Canton géographique de Collingwood
REGIONAL MUNICIPALITY OF HALTON City of Burlington Geographic Townships of East Flamborough and Nelson Town of Halton Hills Geographic Township of Esquesing Town of Milton Geographic Townships of Esquesing, Nassagaweya, Nelson and Trafalgar	100, 102-118, 120 108-118, 120 100, 102-106, 108 105-110	MUNICIPALITÉ RÉGIONALE DE HALTON Cité de Burlington Cantons géographiques de East Flamborough et Nelson Ville de Halton Hills Canton géographique d'Esquesing Ville de Milton Cantons géographiques d'Esquesing, Nassagaweya, Nelson et Trafalgar
CITY OF HAMILTON Geographic Townships of Ancaster, Barton, Beverly, East Flamborough, Saltfleet and West Flamborough	109, 112, 115-143	CITÉ DE HAMILTON Cantons géographiques d'Ancaster, Barton, Beverly, East Flamborough, Saltfleet et West Flamborough
REGIONAL MUNICIPALITY OF NIAGARA Town of Grimsby Geographic Township of Grimsby Town of Lincoln Geographic Townships of Clinton and Louth City of Niagara Falls Geographic Township of Stamford Town of Niagara-on-the-Lake Geographic Townships of Grantham and Niagara Town of Pelham Geographic Townships of Pelham and Thorold City of St. Catharines Geographic Townships of Grantham and Louth City of Thorold Geographic Township of Thorold	143-170 143-149 147, 149-157, 159 166-168 166-170 157, 158, 160, 162, 163 159, 161, 164-166 161-163, 165, 166	MUNICIPALITÉ RÉGIONALE DE NIAGARA Ville de Grimsby Canton géographique de Grimsby Ville de Lincoln Cantons géographiques de Clinton et Louth Cité de Niagara Falls Canton géographique de Stamford Ville de Niagara-on-the-Lake Cantons géographiques de Grantham et Niagara Ville de Pelham Cantons géographiques de Pelham et Thorold Cité de St. Catharines Cantons géographiques de Grantham et Louth Cité de Thorold Canton géographique de Thorold
REGIONAL MUNICIPALITY OF PEEL Town of Caledon Geographic Townships of Albion, Caledon and Chinguacousy	93-102 93-102	MUNICIPALITÉ RÉGIONALE DE PEEL Ville de Caledon Cantons géographiques d'Albion, Caledon et Chinguacousy
COUNTY OF SIMCOE Township of Clearview Geographic Township of Nottawasaga	63, 69-78 63, 69-78	COMTÉ DE SIMCOE Canton de Clearview Canton géographique de Nottawasaga



Ontario Ministry of Natural Resources & Forestry
 Ministère des Richesses naturelles et des Forêts

**NIAGARA ESCARPMENT PLANNING AREA
 PLAN OF THE BOUNDARY
 OF THE
 2019 AREA OF DEVELOPMENT CONTROL**

**ZONE DE PLANIFICATION DE L'ESCARPEMENT DU NIAGARA
 PLAN DE LA LIMITE DE LA
 ZONE D'AMÉNAGEMENT CONTRÔLÉE
 DE 2019**

Sheet / Feuille
 1 of 170

Produced By / Élaboré par :
 Office of the Surveyor General / Bureau de l'arpenteur général
 © Queen's Printer for Ontario, 2019 /
 © Imprimeur de la Reine pour l'Ontario, 2019

MAY NOT BE REPRODUCED WITHOUT PERMISSION
 NE PEUT ÊTRE REPRODUIT SANS AUTORISATION

CAUTION: THIS IS NOT A PLAN OF SURVEY
 AVERTISSEMENT : CECI N'EST PAS UN PLAN D'ARPEMENT

Legend

- Sheet Extent
- Regulated Boundary Limit
- Indian Reserve
- Waterbody
- Municipal Boundary
- Expressway
- Highway
- International Boundary

Légende

- aire du feuillet
- limite réglementée
- réserve indienne
- plan d'eau
- limite de municipalité
- autoroute
- route
- frontière internationale

NOTES:

- Survey instructions from the Surveyor General of Ontario must be obtained prior to establishing any of the boundaries on the ground.
- This Plan has been prepared from the best available information but without the benefit of survey. The absolute and relative positional accuracy of the data shown here has not been verified. This Plan should not be relied upon for the location of legal boundaries, including parcel limits and areas, or as a guide for navigation.
- Limits are extended to an indicated intersection unless otherwise identified.
- Portions of the land described hereon may be subject to concurrent planning policies, regulations or standards as amended from time to time. Where necessary, consult the conflict provisions within the applicable governing legislation.

DATA SOURCE: Land Information Ontario Warehouse Jan 2017, other information of record with the Ministry of Natural Resources and Forestry and Land Registry Offices.

PROJECTION: NAD83 (CSRS) UTM Zone 17

NOTES :

- Il faut obtenir les instructions relatives à l'arpentage du Bureau de l'arpenteur général de l'Ontario avant de déterminer quelque limite que ce soit au sol.
- Ce plan a été élaboré en se fondant sur les meilleurs renseignements disponibles, mais sans avoir effectué de levés. La précision de la localisation absolue et relative des données indiquées ici n'a pas été vérifiée. Il ne faut pas se fier à ce plan pour l'emplacement des limites légales, y compris les limites de parcelles et les superficies, ni comme guide pour la navigation.
- Les limites sont prolongées jusqu'à l'intersection indiquée, sauf mention contraire.
- Des parties des terrains décrits ici peuvent être assujetties à des politiques, règlements ou normes de planification concomitantes, tels que modifiés de temps à autre. Si nécessaire, consulter les dispositions relatives aux conflits dans la législation applicable.

SOURCE DE DONNÉES : Entrepôt de données d'Information sur les terres de l'Ontario, janvier 2017, autres données enregistrées auprès du ministère des Richesses naturelles et des Forêts et des bureaux d'enregistrement immobilier.

PROJECTION : Fuseau 17 UTM NAD83 CSRS